






ಜಲಾನಯನ ಯೋಜನೆಗಳ ಚಟುವಟಿಕೆ/ಕಾಮಗಾರಿಗಳನ್ನು ಅಂತರ್ಜಾಲದಲ್ಲಿ ಅಳವಡಿಸಲು
ಸಂಕ್ಷಿಪ್ತ ಮಾಹಿತಿ

ಯೋಜನೆಯ ಹೆಸರು:	ರಾಷ್ಟ್ರೀಯ ಕೃಷಿ ವಿಕಾಸ ಯೋಜನೆ-ತಡೆ ಆಣೆ
ವರ್ಷ:	2022-23
ಕಾಮಗಾರಿಯ/ ಚಟುವಟಿಕೆಯ ಹೆಸರು:	ಚೆಕ್ ಡ್ಯಾಮ್ -01
ಕಾಮಗಾರಿ/ಚಟುವಟಿಕೆಯ ಛಾಯಚಿತ್ರ (photo with Lat & Long)	 <p>Latitude: 14°51'16" Longitude: 76°22'4" Elevation: 614.09±3.44 m Accuracy: 4.69 m GPSTime: 08:50:07 Note: CD1...Badeladaku</p>
ಸರ್ವೆ ನಂಬರ್:	292
ಅಕ್ಷಾಂಶ ಮತ್ತು ರೇಖಾಂಶ:	14.5116 76.224
ಗ್ರಾಮ:	ಬಡೇಲಡಕು
ತಾಲ್ಲೂಕು:	ಕೂಡ್ಲಿಗಿ
ಜಿಲ್ಲೆ:	ವಿಜಯನಗರ
ಕಾಮಗಾರಿ/ ಚಟುವಟಿಕೆಯ ಅಂದಾಜು ಮೊತ್ತ (ರೂಪಾಯಿಗಳಲ್ಲಿ)	499803/-
ಕಾಮಗಾರಿ/ ಚಟುವಟಿಕೆಯ ಕುರಿತು ಸಂಕ್ಷಿಪ್ತ ವಿವರ (ಸಮುದಾಯ ಕಾಮಗಾರಿಯಾಗಿದ್ದರೆ ಅಂದಾಜು ನೀರು ಸಂಗ್ರಹಣೆ (Cubic Meter), ರಕ್ಷಣಾತ್ಮಕ ನೀರಾವರಿ ಪ್ರದೇಶ, ಫಲಾನುಭವಿಗಳ ಸಂಖ್ಯೆ ವೈಯಕ್ತಿಕ ಕಾಮಗಾರಿಯಾಗಿದ್ದರೆ, ಫಲಾನುಭವಿ ಹೆಸರು, ಚಟುವಟಿಕೆಯಿಂದ ಪಡೆಯುತ್ತಿರುವ ಲಾಭ)	ಈ ಚೆಕ್ ಡ್ಯಾಮ್ ಸಮುದಾಯ ಕಾಮಗಾರಿಯಾಗಿದ್ದು ಅಂದಾಜು 900 ಕ್ಯೂಬಿಕ್ ಮೀ. ನೀರು ಸಂಗ್ರಹಣೆ ಹೊಂದಿದೆ. ಪಲಾನುಭವಿಗಳು ಸಂಖ್ಯೆ: ಸರ್ಕಾರಿ ಹಳ್ಳ,ಹೆಚ್ ವೆಂಕಟೇಶ & 4 ಸಂಖ್ಯೆಯ ಇತರರು.
ಯೋಜನೆಯ ಹೆಸರು:	ರಾಷ್ಟ್ರೀಯ ಕೃಷಿ ವಿಕಾಸ ಯೋಜನೆ-ತಡೆ ಆಣೆ


ವರ್ಷ:	2022-23
ಕಾಮಗಾರಿಯ/ ಚಟುವಟಿಕೆಯ ಹೆಸರು:	ಚೆಕ್ ಡ್ಯಾಮ್ -02
ಕಾಮಗಾರಿ/ಚಟುವಟಿಕೆಯ ಛಾಯಚಿತ್ರ (photo with Lat & Long)	
ಸರ್ವೆ ನಂಬರ್:	291
ಅಕ್ಷಾಂಶ ಮತ್ತು ರೇಖಾಂಶ:	14.5118 76.2210
ಗ್ರಾಮ:	ಬಡೇಲಡಕು
ತಾಲ್ಲೂಕು:	ಕೊಡ್ಲಿಗಿ
ಜಿಲ್ಲೆ:	ವಿಜಯನಗರ
ಕಾಮಗಾರಿ/ ಚಟುವಟಿಕೆಯ ಅಂದಾಜು ಮೊತ್ತ (ರೂಪಾಯಿಗಳಲ್ಲಿ)	499719/-
ಕಾಮಗಾರಿ/ ಚಟುವಟಿಕೆಯ ಕುರಿತು ಸಂಕ್ಷಿಪ್ತ ವಿವರ (ಸಮುದಾಯ ಕಾಮಗಾರಿಯಾಗಿದ್ದರೆ ಅಂದಾಜು ನೀರು ಸಂಗ್ರಹಣೆ (Cubic Meter), ರಕ್ಷಣಾತ್ಮಕ ನೀರಾವರಿ ಪ್ರದೇಶ, ಫಲಾನುಭವಿಗಳ ಸಂಖ್ಯೆ ವೈಯಕ್ತಿಕ ಕಾಮಗಾರಿಯಾಗಿದ್ದರೆ, ಫಲಾನುಭವಿ ಹೆಸರು, ಚಟುವಟಿಕೆಯಿಂದ ಪಡೆಯುತ್ತಿರುವ ಲಾಭ)	ಈ ಚೆಕ್ ಡ್ಯಾಮ್ ಸಮುದಾಯ ಕಾಮಗಾರಿಯಾಗಿದ್ದು ಅಂದಾಜು 820 ಕ್ಯೂಬಿಕ್ ಮೀ. ನೀರು ಸಂಗ್ರಹಣೆ ಹೊಂದಿದೆ. ಪಲಾನುಭವಿಗಳು ಸಂಖ್ಯೆ: ಗೌರಮ್ಮ & 4 ಇತರರು


ಯೋಜನೆಯ ಹೆಸರು:	ರಾಷ್ಟ್ರೀಯ ಕೃಷಿ ವಿಕಾಸ ಯೋಜನೆ-ತಡೆ ಆಣೆ
ವರ್ಷ:	2022-23
ಕಾಮಗಾರಿಯ/ ಚಟುವಟಿಕೆಯ ಹೆಸರು:	ಚೆಕ್ ಡ್ಯಾಂಮ್ -03
ಕಾಮಗಾರಿ/ಚಟುವಟಿಕೆಯ ಛಾಯಚಿತ್ರ (photo with Lat & Long)	
ಸರ್ವೆ ನಂಬರ್:	292
ಅಕ್ಷಾಂಶ ಮತ್ತು ರೇಖಾಂಶ:	14.5122 76.222
ಗ್ರಾಮ:	ಬಡೇಲಡಕು
ತಾಲ್ಲೂಕು:	ಕೂಡ್ಲಿಗಿ
ಜಿಲ್ಲೆ:	ವಿಜಯನಗರ
ಕಾಮಗಾರಿ/ ಚಟುವಟಿಕೆಯ ಅಂದಾಜು ಮೊತ್ತ (ರೂಪಾಯಿಗಳಲ್ಲಿ)	499678/-
ಕಾಮಗಾರಿ/ ಚಟುವಟಿಕೆಯ ಕುರಿತು ಸಂಕ್ಷಿಪ್ತ ವಿವರ (ಸಮುದಾಯ ಕಾಮಗಾರಿಯಾಗಿದ್ದರೆ ಅಂದಾಜು ನೀರು ಸಂಗ್ರಹಣೆ (Cubic Meter), ರಕ್ಷಣಾತ್ಮಕ ನೀರಾವರಿ ಪ್ರದೇಶ, ಫಲಾನುಭವಿಗಳ ಸಂಖ್ಯೆ ವೈಯಕ್ತಿಕ ಕಾಮಗಾರಿಯಾಗಿದ್ದರೆ, ಫಲಾನುಭವಿ ಹೆಸರು, ಚಟುವಟಿಕೆಯಿಂದ ಪಡೆಯುತ್ತಿರುವ ಲಾಭ)	ಈ ಚೆಕ್ ಡ್ಯಾಂಮ್ ಸಮುದಾಯ ಕಾಮಗಾರಿಯಾಗಿದ್ದು ಅಂದಾಜು 620 ಕ್ಯುಬಿಕ್ ಮೀ. ನೀರು ಸಂಗ್ರಹಣೆ ಹೊಂದಿದೆ. ಪಲಾನುಭವಿಗಳು ಸಂಖ್ಯೆ: ಉಜ್ಜನಗೌಡ & ಇತರೆ 4 ಪಲಾನುಭವಿಗಳು.


ಯೋಜನೆಯ ಹೆಸರು:	ರಾಷ್ಟ್ರೀಯ ಕೃಷಿ ವಿಕಾಸ ಯೋಜನೆ-ತಡೆ ಆಣೆ
ವರ್ಷ:	2022-23
ಕಾಮಗಾರಿಯ/ ಚಟುವಟಿಕೆಯ ಹೆಸರು:	ಚೆಕ್ ಡ್ಯಾಂ -01
ಕಾಮಗಾರಿ/ಚಟುವಟಿಕೆಯ ಛಾಯಚಿತ್ರ (photo with Lat & Long)	
ಸರ್ವೆ ನಂಬರ್:	84
ಅಕ್ಷಾಂಶ ಮತ್ತು ರೇಖಾಂಶ:	14.5122 76.222
ಗ್ರಾಮ:	ನಾಗಲಾಪುರ
ತಾಲ್ಲೂಕು:	ಕೊಡ್ಲಿಗಿ
ಜಿಲ್ಲೆ:	ವಿಜಯನಗರ
ಕಾಮಗಾರಿ/ ಚಟುವಟಿಕೆಯ ಅಂದಾಜು ಮೊತ್ತ (ರೂಪಾಯಿಗಳಲ್ಲಿ)	499982/-
ಕಾಮಗಾರಿ/ ಚಟುವಟಿಕೆಯ ಕುರಿತು ಸಂಕ್ಷಿಪ್ತ ವಿವರ (ಸಮುದಾಯ ಕಾಮಗಾರಿಯಾಗಿದ್ದರೆ ಅಂದಾಜು ನೀರು ಸಂಗ್ರಹಣೆ (Cubic Meter), ರಕ್ಷಣಾತ್ಮಕ ನೀರಾವರಿ ಪ್ರದೇಶ, ಫಲಾನುಭವಿಗಳ ಸಂಖ್ಯೆ ವೈಯಕ್ತಿಕ ಕಾಮಗಾರಿಯಾಗಿದ್ದರೆ, ಫಲಾನುಭವಿ ಹೆಸರು, ಚಟುವಟಿಕೆಯಿಂದ ಪಡೆಯುತ್ತಿರುವ ಲಾಭ)	ಈ ಚೆಕ್ ಡ್ಯಾಂ ಸಮುದಾಯ ಕಾಮಗಾರಿಯಾಗಿದ್ದು ಅಂದಾಜು 750 ಕ್ಯೂಬಿಕ್ ಮೀ. ನೀರು ಸಂಗ್ರಹಣೆ ಹೊಂದಿದೆ. ಪಲಾನುಭವಿಗಳು ಸಂಖ್ಯೆ: ರಾಮಪ್ಪ & ಇತರೆ 4 ಪಲಾನುಭವಿಗಳು.


ಯೋಜನೆಯ ಹೆಸರು:	ರಾಷ್ಟ್ರೀಯ ಕೃಷಿ ವಿಕಾಸ ಯೋಜನೆ-ತಡೆ ಆಣೆ
ವರ್ಷ:	2022-23
ಕಾಮಗಾರಿಯ/ ಚಟುವಟಿಕೆಯ ಹೆಸರು:	ಚೆಕ್ ಡ್ಯಾಂಮ್ -02
ಕಾಮಗಾರಿ/ಚಟುವಟಿಕೆಯ ಛಾಯಚಿತ್ರ (photo with Lat & Long)	
ಸರ್ವೆ ನಂಬರ್:	241
ಅಕ್ಷಾಂಶ ಮತ್ತು ರೇಖಾಂಶ:	15.130136 76.32339
ಗ್ರಾಮ:	ನಂದಿಬಂಡಿ
ತಾಲ್ಲೂಕು:	ಹೊಸಪೇಟೆ
ಜಿಲ್ಲೆ:	ವಿಜಯನಗರ
ಕಾಮಗಾರಿ/ ಚಟುವಟಿಕೆಯ ಅಂದಾಜು ಮೊತ್ತ (ರೂಪಾಯಿಗಳಲ್ಲಿ)	499908/-
ಕಾಮಗಾರಿ/ ಚಟುವಟಿಕೆಯ ಕುರಿತು ಸಂಕ್ಷಿಪ್ತ ವಿವರ (ಸಮುದಾಯ ಕಾಮಗಾರಿಯಾಗಿದ್ದರೆ ಅಂದಾಜು ನೀರು ಸಂಗ್ರಹಣೆ (Cubic Meter), ರಕ್ಷಣಾತ್ಮಕ ನೀರಾವರಿ ಪ್ರದೇಶ, ಫಲಾನುಭವಿಗಳ ಸಂಖ್ಯೆ ವೈಯಕ್ತಿಕ ಕಾಮಗಾರಿಯಾಗಿದ್ದರೆ, ಫಲಾನುಭವಿ ಹೆಸರು, ಚಟುವಟಿಕೆಯಿಂದ ಪಡೆಯುತ್ತಿರುವ ಲಾಭ)	ಈ ಚೆಕ್ ಡ್ಯಾಂಮ್ ಸಮುದಾಯ ಕಾಮಗಾರಿಯಾಗಿದ್ದು ಅಂದಾಜು 1300 ಕ್ಯುಬಿಕ್ ಮೀ. ನೀರು ಸಂಗ್ರಹಣೆ ಹೊಂದಿದೆ. 7 ಹೆ, ರಕ್ಷಣಾತ್ಮಕ ನೀರಾವರಿ ಪ್ರದೇಶವನ್ನು ಹೊಂದಿದೆ, ಪಲಾನುಭವಿಗಳು ಸಂಖ್ಯೆ: ಅರ್ ನಾಗರಾಜ & ಬಿ.ಚಿತ್ರದೇವಿ & 14 ಇತರರು.


ಯೋಜನೆಯ ಹೆಸರು:	ರಾಷ್ಟ್ರೀಯ ಕೃಷಿ ವಿಕಾಸ ಯೋಜನೆ-ತಡೆ ಆಣೆ
ವರ್ಷ:	2022-23
ಕಾಮಗಾರಿಯ/ ಚಟುವಟಿಕೆಯ ಹೆಸರು:	ಚೆಕ್ ಡ್ಯಾಮ್ -01
ಕಾಮಗಾರಿ/ಚಟುವಟಿಕೆಯ ಛಾಯಚಿತ್ರ (photo with Lat & Long)	 <p>Latitude: 15°7.89' Longitude: 76°19.997' 2022-23 Nandibanda s no-223 CD-1 RKVY Hosapete-TQ Vijayanagar -D</p>
ಸರ್ವೆ ನಂಬರ್:	223
ಅಕ್ಷಾಂಶ ಮತ್ತು ರೇಖಾಂಶ:	15.789 76.19997
ಗ್ರಾಮ:	ನಂದಿಬಂಡಿ
ತಾಲ್ಲೂಕು:	ಹೊಸಪೇಟೆ
ಜಿಲ್ಲೆ:	ವಿಜಯನಗರ
ಕಾಮಗಾರಿ/ ಚಟುವಟಿಕೆಯ ಅಂದಾಜು ಮೊತ್ತ (ರೂಪಾಯಿಗಳಲ್ಲಿ)	499736/-
ಕಾಮಗಾರಿ/ ಚಟುವಟಿಕೆಯ ಕುರಿತು ಸಂಕ್ಷಿಪ್ತ ವಿವರ (ಸಮುದಾಯ ಕಾಮಗಾರಿಯಾಗಿದ್ದರೆ ಅಂದಾಜು ನೀರು ಸಂಗ್ರಹಣೆ (Cubic Meter), ರಕ್ಷಣಾತ್ಮಕ ನೀರಾವರಿ ಪ್ರದೇಶ, ಫಲಾನುಭವಿಗಳ ಸಂಖ್ಯೆ ವೈಯಕ್ತಿಕ ಕಾಮಗಾರಿಯಾಗಿದ್ದರೆ, ಫಲಾನುಭವಿ ಹೆಸರು, ಚಟುವಟಿಕೆಯಿಂದ ಪಡೆಯುತ್ತಿರುವ ಲಾಭ)	ಈ ಚೆಕ್ ಡ್ಯಾಮ್ ಸಮುದಾಯ ಕಾಮಗಾರಿಯಾಗಿದ್ದು ಅಂದಾಜು 1115 ಕ್ಯೂಬಿಕ್ ಮೀ. ನೀರು ಸಂಗ್ರಹಣೆ ಹೊಂದಿದೆ. 5.5 ಹೆ, ನೀರಾವರಿ ರಕ್ಷಣಾತ್ಮಕ ಪ್ರದೇಶವನ್ನು ಹೊಂದಿದೆ. ಪಲಾನುಭವಿಗಳು ಸಂಖ್ಯೆ: ಹೆಚ್ ರಾಮಪ್ಪ & ಹೊಸೂರು ಹುಲುಗಪ್ಪ & 11 ಇತರರು.


ಯೋಜನೆಯ ಹೆಸರು:	ರಾಷ್ಟ್ರೀಯ ಕೃಷಿ ವಿಕಾಸ ಯೋಜನೆ-ತಡೆ ಆಣೆ
ವರ್ಷ:	2022-23
ಕಾಮಗಾರಿಯ/ ಚಟುವಟಿಕೆಯ ಹೆಸರು:	ಚೆಕ್ ಡ್ಯಾಂಮ್ -03
ಕಾಮಗಾರಿ/ಚಟುವಟಿಕೆಯ ಛಾಯಚಿತ್ರ (photo with Lat & Long)	 <p>Latitude: 15°8.084' Longitude: 76°20.298'</p> <p>2022-23 Nandibanda. s no-213 CD-3 RKVY Hosapete-TQ Vijayanagar, D</p> <p>Powered by NoteCam</p>
ಸರ್ವೆ ನಂಬರ್:	213
ಅಕ್ಷಾಂಶ ಮತ್ತು ರೇಖಾಂಶ:	15.8084 76.20298
ಗ್ರಾಮ:	ನಂದಿಬಂಡಿ (ದೇವಲಾಪುರ)
ತಾಲ್ಲೂಕು:	ಹೊಸಪೇಟೆ
ಜಿಲ್ಲೆ:	ವಿಜಯನಗರ
ಕಾಮಗಾರಿ/ ಚಟುವಟಿಕೆಯ ಅಂದಾಜು ಮೊತ್ತ (ರೂಪಾಯಿಗಳಲ್ಲಿ)	499867/-
ಕಾಮಗಾರಿ/ ಚಟುವಟಿಕೆಯ ಕುರಿತು ಸಂಕ್ಷಿಪ್ತ ವಿವರ (ಸಮುದಾಯ ಕಾಮಗಾರಿಯಾಗಿದ್ದರೆ ಅಂದಾಜು ನೀರು ಸಂಗ್ರಹಣೆ (Cubic Meter), ರಕ್ಷಣಾತ್ಮಕ ನೀರಾವರಿ ಪ್ರದೇಶ, ಫಲಾನುಭವಿಗಳ ಸಂಖ್ಯೆ ವೈಯಕ್ತಿಕ ಕಾಮಗಾರಿಯಾಗಿದ್ದರೆ, ಫಲಾನುಭವಿ ಹೆಸರು, ಚಟುವಟಿಕೆಯಿಂದ ಪಡೆಯುತ್ತಿರುವ ಲಾಭ)	ಈ ಚೆಕ್ ಡ್ಯಾಂಮ್ ಸಮುದಾಯ ಕಾಮಗಾರಿಯಾಗಿದ್ದು ಅಂದಾಜು 1350 ಕ್ಯೂಬಿಕ್ ಮೀ. ನೀರು ಸಂಗ್ರಹಣೆ ಹೊಂದಿದೆ. 8.5 ಹೆ, ರಕ್ಷಣಾತ್ಮಕ ನೀರಾವರಿ ಪ್ರದೇಶವನ್ನು ಹೊಂದಿದೆ ಪಲಾನುಭವಿಗಳು ಸಂಖ್ಯೆ: ನೀರಳ್ಳಿ ರಾಮಪ್ಪ & ಸಿ ಬಸಪ್ಪ& 15 ಇತರರು.


ಯೋಜನೆಯ ಹೆಸರು:	ರಾಷ್ಟ್ರೀಯ ಕೃಷಿ ವಿಕಾಸ ಯೋಜನೆ-ತಡೆ ಆಣೆ
ವರ್ಷ:	2022-23
ಕಾಮಗಾರಿಯ/ ಚಟುವಟಿಕೆಯ ಹೆಸರು:	ಚೆಕ್ ಡ್ಯಾಮ್ -01
ಕಾಮಗಾರಿ/ಚಟುವಟಿಕೆಯ ಛಾಯಚಿತ್ರ (photo with Lat & Long)	 <p>Latitude: 15°3.898' Longitude: 76°21.802'</p> <p>2022-23 Telugubalu s no-17p CD-1 RKVY Hosapete-TQ Vijayanagar -D</p> <p>Powered by NoteCam</p>
ಸರ್ವೆ ನಂಬರ್:	17
ಅಕ್ಷಾಂಶ ಮತ್ತು ರೇಖಾಂಶ:	15.3898 76.21802
ಗ್ರಾಮ:	ತೆಲುಗುಬಾಳು
ತಾಲ್ಲೂಕು:	ಹೊಸಪೇಟೆ
ಜಿಲ್ಲೆ:	ವಿಜಯನಗರ
ಕಾಮಗಾರಿ/ ಚಟುವಟಿಕೆಯ ಅಂದಾಜು ಮೊತ್ತ (ರೂಪಾಯಿಗಳಲ್ಲಿ)	499626/-
ಕಾಮಗಾರಿ/ ಚಟುವಟಿಕೆಯ ಕುರಿತು ಸಂಕ್ಷಿಪ್ತ ವಿವರ (ಸಮುದಾಯ ಕಾಮಗಾರಿಯಾಗಿದ್ದರೆ ಅಂದಾಜು ನೀರು ಸಂಗ್ರಹಣೆ (Cubic Meter), ರಕ್ಷಣಾತ್ಮಕ ನೀರಾವರಿ ಪ್ರದೇಶ, ಫಲಾನುಭವಿಗಳ ಸಂಖ್ಯೆ ವೈಯಕ್ತಿಕ ಕಾಮಗಾರಿಯಾಗಿದ್ದರೆ, ಫಲಾನುಭವಿ ಹೆಸರು, ಚಟುವಟಿಕೆಯಿಂದ ಪಡೆಯುತ್ತಿರುವ ಲಾಭ)	ಈ ಚೆಕ್ ಡ್ಯಾಮ್ ಸಮುದಾಯ ಕಾಮಗಾರಿಯಾಗಿದ್ದು ಅಂದಾಜು 1200 ಕ್ಯುಬಿಕ್ ಮೀ. ನೀರು ಸಂಗ್ರಹಣೆ ಹೊಂದಿದೆ. 6.8 ಹೆ, ರಕ್ಷಣಾತ್ಮಕ ನೀರಾವರಿ ಪ್ರದೇಶವನ್ನು ಹೊಂದಿದೆ, ಪಲಾನುಭವಿಗಳು ಸಂಖ್ಯೆ: ಮಲ್ಲಿಕಾರ್ಜುನಗೌಡ & ಬಿ ಬಸವರಾಜ & 12 ಇತರರು.


ಯೋಜನೆಯ ಹೆಸರು:	ರಾಷ್ಟ್ರೀಯ ಕೃಷಿ ವಿಕಾಸ ಯೋಜನೆ-ತಡೆ ಆಣೆ
ವರ್ಷ:	2022-23
ಕಾಮಗಾರಿಯ/ ಚಟುವಟಿಕೆಯ ಹೆಸರು:	ಚೆಕ್ ಡ್ಯಾಂಮ್
ಕಾಮಗಾರಿ/ಚಟುವಟಿಕೆಯ ಛಾಯಚಿತ್ರ (photo with Lat & Long)	 <p>Latitude: 14.822375 Longitude: 76.124258 Elevation: 555.0±29 m Accuracy: 12.7 m Time: 02-06-2023 14:51 Note: RKVY CD 1, Gajapura</p> <p>Powered by NoteCam</p>
ಸರ್ವೆ ನಂಬರ್:	469
ಅಕ್ಷಾಂಶ ಮತ್ತು ರೇಖಾಂಶ:	14.822375 76.124258
ಗ್ರಾಮ:	ಗಜಾಪುರ
ತಾಲ್ಲೂಕು:	ಹರಪನಹಳ್ಳಿ
ಜಿಲ್ಲೆ:	ವಿಜಯನಗರ
ಕಾಮಗಾರಿ/ ಚಟುವಟಿಕೆಯ ಅಂದಾಜು ಮೊತ್ತ (ರೂಪಾಯಿಗಳಲ್ಲಿ)	499866/-
ಕಾಮಗಾರಿ/ ಚಟುವಟಿಕೆಯ ಕುರಿತು ಸಂಕ್ಷಿಪ್ತ ವಿವರ (ಸಮುದಾಯ ಕಾಮಗಾರಿಯಾಗಿದ್ದರೆ ಅಂದಾಜು ನೀರು ಸಂಗ್ರಹಣೆ (Cubic Meter), ರಕ್ಷಣಾತ್ಮಕ ನೀರಾವರಿ ಪ್ರದೇಶ, ಫಲಾನುಭವಿಗಳ ಸಂಖ್ಯೆ ವೈಯಕ್ತಿಕ ಕಾಮಗಾರಿಯಾಗಿದ್ದರೆ, ಫಲಾನುಭವಿ ಹೆಸರು, ಚಟುವಟಿಕೆಯಿಂದ ಪಡೆಯುತ್ತಿರುವ ಲಾಭ)	ಈ ಚೆಕ್ ಡ್ಯಾಂಮ್ ಸಮುದಾಯ ಕಾಮಗಾರಿಯಾಗಿದ್ದು ಅಂದಾಜು 600 ಕ್ಯೂಬಿಕ್ ಮೀ. ನೀರು ಸಂಗ್ರಹಣೆ ಹೊಂದಿದೆ. ಪಲಾನುಭವಿಗಳು ಸಂಖ್ಯೆ: ಪೂಜಾರ್ ಪರಸಪ್ಪ & ಇತರೆ 3 ಸಂಖ್ಯೆ ಪಲಾನುಭವಿಗಳು.


ಯೋಜನೆಯ ಹೆಸರು:	ರಾಷ್ಟ್ರೀಯ ಕೃಷಿ ವಿಕಾಸ ಯೋಜನೆ-ತಡೆ ಆಣೆ
ವರ್ಷ:	2022-23
ಕಾಮಗಾರಿಯ/ ಚಟುವಟಿಕೆಯ ಹೆಸರು:	ಚೆಕ್ ಡ್ಯಾಂಮ್
ಕಾಮಗಾರಿ/ಚಟುವಟಿಕೆಯ ಛಾಯಚಿತ್ರ (photo with Lat & Long)	 <p>Latitude: 14.821498 Longitude: 76.125981 Elevation: 555.9±55 m Accuracy: 34.4 m Time: 02-06-2023 15:01 Note: RKVY CD 2, Gajapura</p> <p>Powered by NoteCam</p>
ಸರ್ವೆ ನಂಬರ್:	455, 456
ಅಕ್ಷಾಂಶ ಮತ್ತು ರೇಖಾಂಶ:	14.821498 76.125981
ಗ್ರಾಮ:	ಗಜಾಪುರ
ತಾಲ್ಲೂಕು:	ಹರಪನಹಳ್ಳಿ
ಜಿಲ್ಲೆ:	ವಿಜಯನಗರ
ಕಾಮಗಾರಿ/ ಚಟುವಟಿಕೆಯ ಅಂದಾಜು ಮೊತ್ತ (ರೂಪಾಯಿಗಳಲ್ಲಿ)	498967/-
ಕಾಮಗಾರಿ/ ಚಟುವಟಿಕೆಯ ಕುರಿತು ಸಂಕ್ಷಿಪ್ತ ವಿವರ (ಸಮುದಾಯ ಕಾಮಗಾರಿಯಾಗಿದ್ದರೆ ಅಂದಾಜು ನೀರು ಸಂಗ್ರಹಣೆ (Cubic Meter), ರಕ್ಷಣಾತ್ಮಕ ನೀರಾವರಿ ಪ್ರದೇಶ, ಫಲಾನುಭವಿಗಳ ಸಂಖ್ಯೆ ವೈಯಕ್ತಿಕ ಕಾಮಗಾರಿಯಾಗಿದ್ದರೆ, ಫಲಾನುಭವಿ ಹೆಸರು, ಚಟುವಟಿಕೆಯಿಂದ ಪಡೆಯುತ್ತಿರುವ ಲಾಭ)	<p>ಈ ಚೆಕ್ ಡ್ಯಾಂಮ್ ಸಮುದಾಯ ಕಾಮಗಾರಿಯಾಗಿದ್ದು ಅಂದಾಜು 620 ಕ್ಯೂಬಿಕ್ ಮೀ. ನೀರು ಸಂಗ್ರಹಣೆ ಹೊಂದಿದೆ. ಪಲಾನುಭವಿಗಳು ಸಂಖ್ಯೆ:</p> <p>ಸರ್ಕಾರಿ ಹಳ್ಳ, ಕೆಂಚನಗೌಡ & ಇತರೆ 8 ಸಂಖ್ಯೆ ಪಲಾನುಭವಿಗಳು.</p>


ಯೋಜನೆಯ ಹೆಸರು:	ರಾಷ್ಟ್ರೀಯ ಕೃಷಿ ವಿಕಾಸ ಯೋಜನೆ-ತಡೆ ಆಣೆ
ವರ್ಷ:	2022-23
ಕಾಮಗಾರಿಯ/ ಚಟುವಟಿಕೆಯ ಹೆಸರು:	ಚೆಕ್ ಡ್ಯಾಂಮ್ -01
ಕಾಮಗಾರಿ/ಚಟುವಟಿಕೆಯ ಛಾಯಚಿತ್ರ (photo with Lat & Long)	 <p>Latitude: 14.991525 Longitude: 76.119344 Elevation: 550.64±5 m Accuracy: 5.3 m Time: 01-13-2023 13:09 Note: sonna cd1</p>
ಸರ್ವೆ ನಂಬರ್:	260
ಅಕ್ಷಾಂಶ ಮತ್ತು ರೇಖಾಂಶ:	14.991525 76.119344
ಗ್ರಾಮ:	ಸೊನ್ನ
ತಾಲ್ಲೂಕು:	ಹಗರಿಬೊಮ್ಮನಹಳ್ಳಿ
ಜಿಲ್ಲೆ:	ವಿಜಯನಗರ
ಕಾಮಗಾರಿ/ ಚಟುವಟಿಕೆಯ ಅಂದಾಜು ಮೊತ್ತ (ರೂಪಾಯಿಗಳಲ್ಲಿ)	499997/-
ಕಾಮಗಾರಿ/ ಚಟುವಟಿಕೆಯ ಕುರಿತು ಸಂಕ್ಷಿಪ್ತ ವಿವರ (ಸಮುದಾಯ ಕಾಮಗಾರಿಯಾಗಿದ್ದರೆ ಅಂದಾಜು ನೀರು ಸಂಗ್ರಹಣೆ (Cubic Meter), ರಕ್ಷಣಾತ್ಮಕ ನೀರಾವರಿ ಪ್ರದೇಶ, ಫಲಾನುಭವಿಗಳ ಸಂಖ್ಯೆ ವೈಯಕ್ತಿಕ ಕಾಮಗಾರಿಯಾಗಿದ್ದರೆ, ಫಲಾನುಭವಿ ಹೆಸರು, ಚಟುವಟಿಕೆಯಿಂದ ಪಡೆಯುತ್ತಿರುವ ಲಾಭ)	<p>ಈ ಚೆಕ್ ಡ್ಯಾಂಮ್ ಸಮುದಾಯ ಕಾಮಗಾರಿಯಾಗಿದ್ದು ಅಂದಾಜು 670 ಕ್ಯೂಬಿಕ್ ಮೀ. ನೀರು ಸಂಗ್ರಹಣೆ ಹೊಂದಿದೆ. ಪಲಾನುಭವಿಗಳು ಸಂಖ್ಯೆ:</p> <p>ಬ್ಯಾಲಾಳು ನಿಂಗಪ್ಪ & ಇತರೆ 4 ಸಂಖ್ಯೆ ಪಲಾನುಭವಿಗಳು.</p>


ಯೋಜನೆಯ ಹೆಸರು:	ರಾಷ್ಟ್ರೀಯ ಕೃಷಿ ವಿಕಾಸ ಯೋಜನೆ-ತಡೆ ಆಣೆ
ವರ್ಷ:	2022-23
ಕಾಮಗಾರಿಯ/ ಚಟುವಟಿಕೆಯ ಹೆಸರು:	ಚೆಕ್ ಡ್ಯಾಂಮ್ -02
ಕಾಮಗಾರಿ/ಚಟುವಟಿಕೆಯ ಛಾಯಚಿತ್ರ (photo with Lat & Long)	
ಸರ್ವೆ ನಂಬರ್:	260
ಅಕ್ಷಾಂಶ ಮತ್ತು ರೇಖಾಂಶ:	14.990427 76.119412
ಗ್ರಾಮ:	ಸೊನ್ನ
ತಾಲ್ಲೂಕು:	ಹಗರಿಬೊಮ್ಮನಹಳ್ಳಿ
ಜಿಲ್ಲೆ:	ವಿಜಯನಗರ
ಕಾಮಗಾರಿ/ ಚಟುವಟಿಕೆಯ ಅಂದಾಜು ಮೊತ್ತ (ರೂಪಾಯಿಗಳಲ್ಲಿ)	499997/-
ಕಾಮಗಾರಿ/ ಚಟುವಟಿಕೆಯ ಕುರಿತು ಸಂಕ್ಷಿಪ್ತ ವಿವರ (ಸಮುದಾಯ ಕಾಮಗಾರಿಯಾಗಿದ್ದರೆ ಅಂದಾಜು ನೀರು ಸಂಗ್ರಹಣೆ (Cubic Meter), ರಕ್ಷಣಾತ್ಮಕ ನೀರಾವರಿ ಪ್ರದೇಶ, ಫಲಾನುಭವಿಗಳ ಸಂಖ್ಯೆ ವೈಯಕ್ತಿಕ ಕಾಮಗಾರಿಯಾಗಿದ್ದರೆ, ಫಲಾನುಭವಿ ಹೆಸರು, ಚಟುವಟಿಕೆಯಿಂದ ಪಡೆಯುತ್ತಿರುವ ಲಾಭ)	ಈ ಚೆಕ್ ಡ್ಯಾಂಮ್ ಸಮುದಾಯ ಕಾಮಗಾರಿಯಾಗಿದ್ದು ಅಂದಾಜು 620 ಕ್ಯೂಬಿಕ್ ಮೀ. ನೀರು ಸಂಗ್ರಹಣೆ ಹೊಂದಿದೆ. ಪಲಾನುಭವಿಗಳು ಸಂಖ್ಯೆ: ಬ್ಯಾಲಾಳು ಶಿವನಾಗಪ್ಪ & 4 ಸಂಖ್ಯೆ ಇತರರು.

ಯೋಜನೆಯ ಹೆಸರು:	ರಾಷ್ಟ್ರೀಯ ಕೃಷಿ ವಿಕಾಸ ಯೋಜನೆ-ತಡೆ ಆಣೆ
ವರ್ಷ:	2022-23
ಕಾಮಗಾರಿಯ/ ಚಟುವಟಿಕೆಯ ಹೆಸರು:	ಚೆಕ್ ಡ್ಯಾಂಮ್ -03
ಕಾಮಗಾರಿ/ಚಟುವಟಿಕೆಯ ಛಾಯಚಿತ್ರ (photo with Lat & Long)	 <p>Latitude: 14.989524 Longitude: 76.119135 Elevation: 555.74±9 m Accuracy: 6.8 m Time: 01-13-2023 13:14 Note: sonna cd03</p> <p>Powered by NoteCam</p>
ಸರ್ವೆ ನಂಬರ್:	260
ಅಕ್ಷಾಂಶ ಮತ್ತು ರೇಖಾಂಶ:	14.989524 76.119135
ಗ್ರಾಮ:	ಸೊನ್ನ
ತಾಲ್ಲೂಕು:	ಹಗರಿಬೊಮ್ಮನಹಳ್ಳಿ
ಜಿಲ್ಲೆ:	ವಿಜಯನಗರ
ಕಾಮಗಾರಿ/ ಚಟುವಟಿಕೆಯ ಅಂದಾಜು ಮೊತ್ತ (ರೂಪಾಯಿಗಳಲ್ಲಿ)	499997/-
ಕಾಮಗಾರಿ/ ಚಟುವಟಿಕೆಯ ಕುರಿತು ಸಂಕ್ಷಿಪ್ತ ವಿವರ (ಸಮುದಾಯ ಕಾಮಗಾರಿಯಾಗಿದ್ದರೆ ಅಂದಾಜು ನೀರು ಸಂಗ್ರಹಣೆ (Cubic Meter), ರಕ್ಷಣಾತ್ಮಕ ನೀರಾವರಿ ಪ್ರದೇಶ, ಫಲಾನುಭವಿಗಳ ಸಂಖ್ಯೆ ವೈಯಕ್ತಿಕ ಕಾಮಗಾರಿಯಾಗಿದ್ದರೆ, ಫಲಾನುಭವಿ ಹೆಸರು, ಚಟುವಟಿಕೆಯಿಂದ ಪಡೆಯುತ್ತಿರುವ ಲಾಭ)	<p>ಈ ಚೆಕ್ ಡ್ಯಾಂಮ್ ಸಮುದಾಯ ಕಾಮಗಾರಿಯಾಗಿದ್ದು ಅಂದಾಜು 660 ಕ್ಯೂಬಿಕ್ ಮೀ. ನೀರು ಸಂಗ್ರಹಣೆ ಹೊಂದಿದೆ. ಪಲಾನುಭವಿಗಳು ಸಂಖ್ಯೆ: ಬ್ಯಾಲಾಳು ನಿಂಗಪ್ಪ & 4 ಸಂಖ್ಯೆ ಇತರರು.</p>

ಯೋಜನೆಯ ಹೆಸರು:	ರಾಷ್ಟ್ರೀಯ ಕೃಷಿ ವಿಕಾಸ ಯೋಜನೆ-ತಡೆ ಆಣೆ
ವರ್ಷ:	2022-23
ಕಾಮಗಾರಿಯ/ ಚಟುವಟಿಕೆಯ ಹೆಸರು:	ಚೆಕ್ ಡ್ಯಾಂ -01
ಕಾಮಗಾರಿ/ಚಟುವಟಿಕೆಯ ಛಾಯಚಿತ್ರ (photo with Lat & Long)	
ಸರ್ವೆ ನಂಬರ್:	93
ಅಕ್ಷಾಂಶ ಮತ್ತು ರೇಖಾಂಶ:	14.951196 76.20852
ಗ್ರಾಮ:	ವರಲಹಳ್ಳಿ
ತಾಲ್ಲೂಕು:	ಹಗರಿಬೊಮ್ಮನಹಳ್ಳಿ
ಜಿಲ್ಲೆ:	ವಿಜಯನಗರ
ಕಾಮಗಾರಿ/ ಚಟುವಟಿಕೆಯ ಅಂದಾಜು ಮೊತ್ತ (ರೂಪಾಯಿಗಳಲ್ಲಿ)	499843/-
ಕಾಮಗಾರಿ/ ಚಟುವಟಿಕೆಯ ಕುರಿತು ಸಂಕ್ಷಿಪ್ತ ವಿವರ (ಸಮುದಾಯ ಕಾಮಗಾರಿಯಾಗಿದ್ದರೆ ಅಂದಾಜು ನೀರು ಸಂಗ್ರಹಣೆ (Cubic Meter), ರಕ್ಷಣಾತ್ಮಕ ನೀರಾವರಿ ಪ್ರದೇಶ, ಫಲಾನುಭವಿಗಳ ಸಂಖ್ಯೆ ವೈಯಕ್ತಿಕ ಕಾಮಗಾರಿಯಾಗಿದ್ದರೆ, ಫಲಾನುಭವಿ ಹೆಸರು, ಚಟುವಟಿಕೆಯಿಂದ ಪಡೆಯುತ್ತಿರುವ ಲಾಭ)	ಈ ಚೆಕ್ ಡ್ಯಾಂ ಸಮುದಾಯ ಕಾಮಗಾರಿಯಾಗಿದ್ದು ಅಂದಾಜು 630 ಕ್ಯೂಬಿಕ್ ಮೀ. ನೀರು ಸಂಗ್ರಹಣೆ ಹೊಂದಿದೆ. ಪಲಾನುಭವಿಗಳು ಸಂಖ್ಯೆ: ಗಿರಿಯಪ್ಪ & 3 ಸಂಖ್ಯೆ ಇತರರು.

ಯೋಜನೆಯ ಹೆಸರು:	ರಾಷ್ಟ್ರೀಯ ಕೃಷಿ ವಿಕಾಸ ಯೋಜನೆ-ತಡೆ ಆಣೆ
ವರ್ಷ:	2022-23
ಕಾಮಗಾರಿಯ/ ಚಟುವಟಿಕೆಯ ಹೆಸರು:	ಚೆಕ್ ಡ್ಯಾಂ
ಕಾಮಗಾರಿ/ಚಟುವಟಿಕೆಯ ಛಾಯಚಿತ್ರ (photo with Lat & Long)	
ಸರ್ವೆ ನಂಬರ್:	20
ಅಕ್ಷಾಂಶ ಮತ್ತು ರೇಖಾಂಶ:	14.88726 75.762404
ಗ್ರಾಮ:	ಬುದನೂರು
ತಾಲ್ಲೂಕು:	ಹಡಗಲಿ
ಜಿಲ್ಲೆ:	ವಿಜಯನಗರ
ಕಾಮಗಾರಿ/ ಚಟುವಟಿಕೆಯ ಅಂದಾಜು ಮೊತ್ತ (ರೂಪಾಯಿಗಳಲ್ಲಿ)	499935/-
ಕಾಮಗಾರಿ/ ಚಟುವಟಿಕೆಯ ಕುರಿತು ಸಂಕ್ಷಿಪ್ತ ವಿವರ (ಸಮುದಾಯ ಕಾಮಗಾರಿಯಾಗಿದ್ದರೆ ಅಂದಾಜು ನೀರು ಸಂಗ್ರಹಣೆ (Cubic Meter), ರಕ್ಷಣಾತ್ಮಕ ನೀರಾವರಿ ಪ್ರದೇಶ, ಫಲಾನುಭವಿಗಳ ಸಂಖ್ಯೆ ವೈಯಕ್ತಿಕ ಕಾಮಗಾರಿಯಾಗಿದ್ದರೆ, ಫಲಾನುಭವಿ ಹೆಸರು, ಚಟುವಟಿಕೆಯಿಂದ ಪಡೆಯುತ್ತಿರುವ ಲಾಭ)	<p>ಈ ಚೆಕ್ ಡ್ಯಾಂ ಸಮುದಾಯ ಕಾಮಗಾರಿಯಾಗಿದ್ದು ಅಂದಾಜು 615 ಕ್ಯೂಬಿಕ್ ಮೀ. ನೀರು ಸಂಗ್ರಹಣೆ ಹೊಂದಿದೆ. ಪಲಾನುಭವಿಗಳು ಸಂಖ್ಯೆ: ಸರ್ಕಾರಿ ಹಳ್ಳ, ಡಿ.ಸಿ ರತ್ನಮ್ಮ & 15 ಇತರರು.</p>

ಯೋಜನೆಯ ಹೆಸರು:	ರಾಷ್ಟ್ರೀಯ ಕೃಷಿ ವಿಕಾಸ ಯೋಜನೆ-ತಡೆ ಆಣೆ
ವರ್ಷ:	2022-23
ಕಾಮಗಾರಿಯ/ ಚಟುವಟಿಕೆಯ ಹೆಸರು:	ಚೆಕ್ ಡ್ಯಾಂ -01
ಕಾಮಗಾರಿ/ಚಟುವಟಿಕೆಯ ಛಾಯಚಿತ್ರ (photo with Lat & Long)	
ಸರ್ವೆ ನಂಬರ್:	354
ಅಕ್ಷಾಂಶ ಮತ್ತು ರೇಖಾಂಶ:	14.941123 75.907983
ಗ್ರಾಮ:	ಶಿವಲಿಂಗನಹಳ್ಳಿ
ತಾಲ್ಲೂಕು:	ಹಡಗಲಿ
ಜಿಲ್ಲೆ:	ವಿಜಯನಗರ
ಕಾಮಗಾರಿ/ ಚಟುವಟಿಕೆಯ ಅಂದಾಜು ಮೊತ್ತ (ರೂಪಾಯಿಗಳಲ್ಲಿ)	499936/-
ಕಾಮಗಾರಿ/ ಚಟುವಟಿಕೆಯ ಕುರಿತು ಸಂಕ್ಷಿಪ್ತ ವಿವರ (ಸಮುದಾಯ ಕಾಮಗಾರಿಯಾಗಿದ್ದರೆ ಅಂದಾಜು ನೀರು ಸಂಗ್ರಹಣೆ (Cubic Meter), ರಕ್ಷಣಾತ್ಮಕ ನೀರಾವರಿ ಪ್ರದೇಶ, ಫಲಾನುಭವಿಗಳ ಸಂಖ್ಯೆ ವೈಯಕ್ತಿಕ ಕಾಮಗಾರಿಯಾಗಿದ್ದರೆ, ಫಲಾನುಭವಿ ಹೆಸರು, ಚಟುವಟಿಕೆಯಿಂದ ಪಡೆಯುತ್ತಿರುವ ಲಾಭ)	ಈ ಚೆಕ್ ಡ್ಯಾಂ ಸಮುದಾಯ ಕಾಮಗಾರಿಯಾಗಿದ್ದು ಅಂದಾಜು 570 ಕ್ಯೂಬಿಕ್ ಮೀ. ನೀರು ಸಂಗ್ರಹಣೆ ಹೊಂದಿದೆ. ಪಲಾನುಭವಿಗಳು ಸಂಖ್ಯೆ;ಟಿ.ಎಮ್ ಶಿವಶಂಕಯ್ಯ & 9 ಇತರರು

ಯೋಜನೆಯ ಹೆಸರು:	ರಾಷ್ಟ್ರೀಯ ಕೃಷಿ ವಿಕಾಸ ಯೋಜನೆ-ತಡೆ ಆಣೆ
ವರ್ಷ:	2022-23
ಕಾಮಗಾರಿಯ/ ಚಟುವಟಿಕೆಯ ಹೆಸರು:	ಚೆಕ್ ಡ್ಯಾಂಮ್ -2
ಕಾಮಗಾರಿ/ಚಟುವಟಿಕೆಯ ಛಾಯಚಿತ್ರ (photo with Lat & Long)	 <p>Latitude: 14.940123 Longitude: 75.909455 Elevation: 612.7±4 m Accuracy: 0.0 m GPSTime: 11:30 Note: RKVY..CD.02 Shivalinghali Village</p> <p>Powered by NoteCam</p>
ಸರ್ವೆ ನಂಬರ್:	349
ಅಕ್ಷಾಂಶ ಮತ್ತು ರೇಖಾಂಶ:	14.940123 75.909455
ಗ್ರಾಮ:	ಶಿವಲಿಂಗನಹಳ್ಳಿ
ತಾಲ್ಲೂಕು:	ಹಡಗಲಿ
ಜಿಲ್ಲೆ:	ವಿಜಯನಗರ
ಕಾಮಗಾರಿ/ ಚಟುವಟಿಕೆಯ ಅಂದಾಜು ಮೊತ್ತ (ರೂಪಾಯಿಗಳಲ್ಲಿ)	499564/-
ಕಾಮಗಾರಿ/ ಚಟುವಟಿಕೆಯ ಕುರಿತು ಸಂಕ್ಷಿಪ್ತ ವಿವರ (ಸಮುದಾಯ ಕಾಮಗಾರಿಯಾಗಿದ್ದರೆ ಅಂದಾಜು ನೀರು ಸಂಗ್ರಹಣೆ (Cubic Meter), ರಕ್ಷಣಾತ್ಮಕ ನೀರಾವರಿ ಪ್ರದೇಶ, ಫಲಾನುಭವಿಗಳ ಸಂಖ್ಯೆ ವೈಯಕ್ತಿಕ ಕಾಮಗಾರಿಯಾಗಿದ್ದರೆ, ಫಲಾನುಭವಿ ಹೆಸರು, ಚಟುವಟಿಕೆಯಿಂದ ಪಡೆಯುತ್ತಿರುವ ಲಾಭ)	ಈ ಚೆಕ್ ಡ್ಯಾಂಮ್ ಸಮುದಾಯ ಕಾಮಗಾರಿಯಾಗಿದ್ದು ಅಂದಾಜು 610 ಕ್ಯೂಬಿಕ್ ಮೀ. ನೀರು ಸಂಗ್ರಹಣೆ ಹೊಂದಿದೆ. ಪಲಾನುಭವಿಗಳು ಸಂಖ್ಯೆ; ಪ್ರಭುಸ್ವಾಮಿ & 13 ಇತರರು